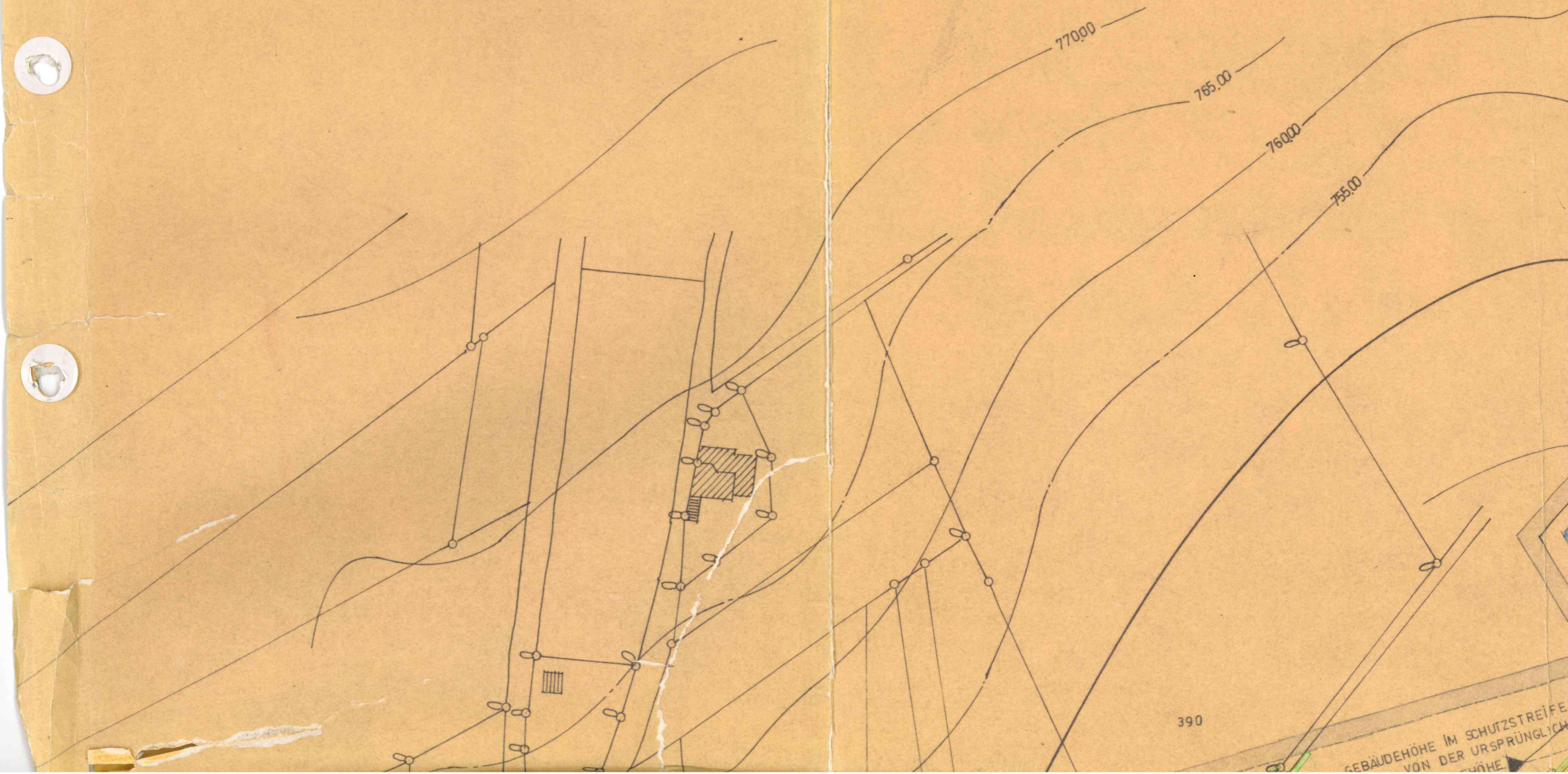
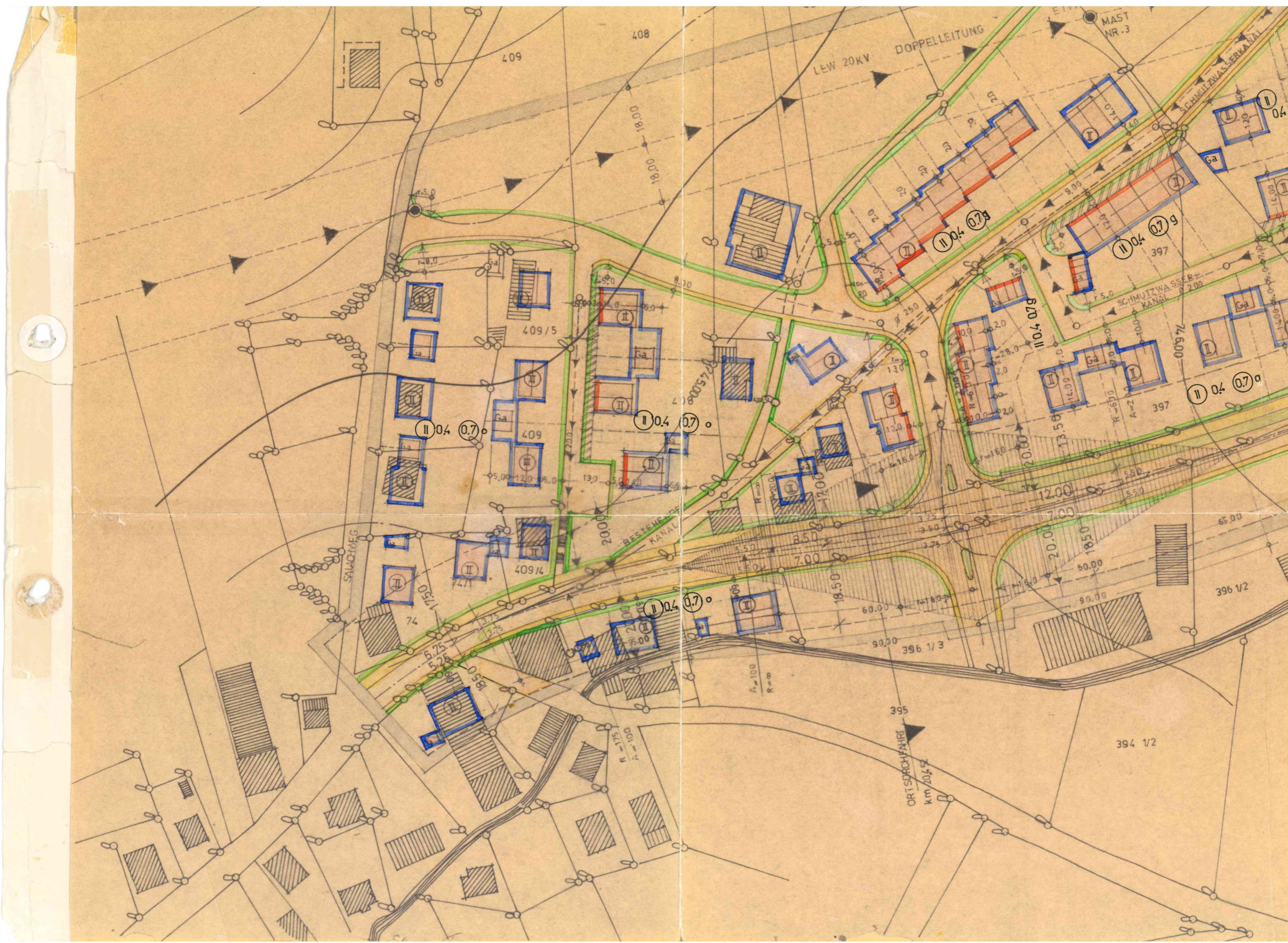


BEBAUUNGSPLAN FÜR DAS GEBIET OBERGÜNZBURG SÜD AN
DER SINT UND DAS GEBIET IMMENTHAL AN DER STAATSB
NR. 2012 IM LANDKREIS MARKTOBERDORE M. 1:1000.





RASSE

SALA ÄCKER

GI III 0.7 30

750.00

GE III 0.6 1.6

GE III 0.6 1.6

GI III 0.7 30

GI III

398 1/2

LEW 20 KV DOPPELLEITUNG E IV / R VIII
GEBÄUDEHÖHE IM SCHUTZSTREIFENBEREICH
5,00 m VON DER URSPRÜNGLICHEN GELÄNDEHÖHE

LEW 110 KV LEITUNG O VII
KRÜGZELL - BIESSENHOFEN
- OBERGÜNZBURG

GEBÄUDEHÖHE IM SCHUTZSTREIFENBEREICH
5,00 m VON DER URSPRÜNGLICHEN
GELÄNDEHÖHE

401 1/2

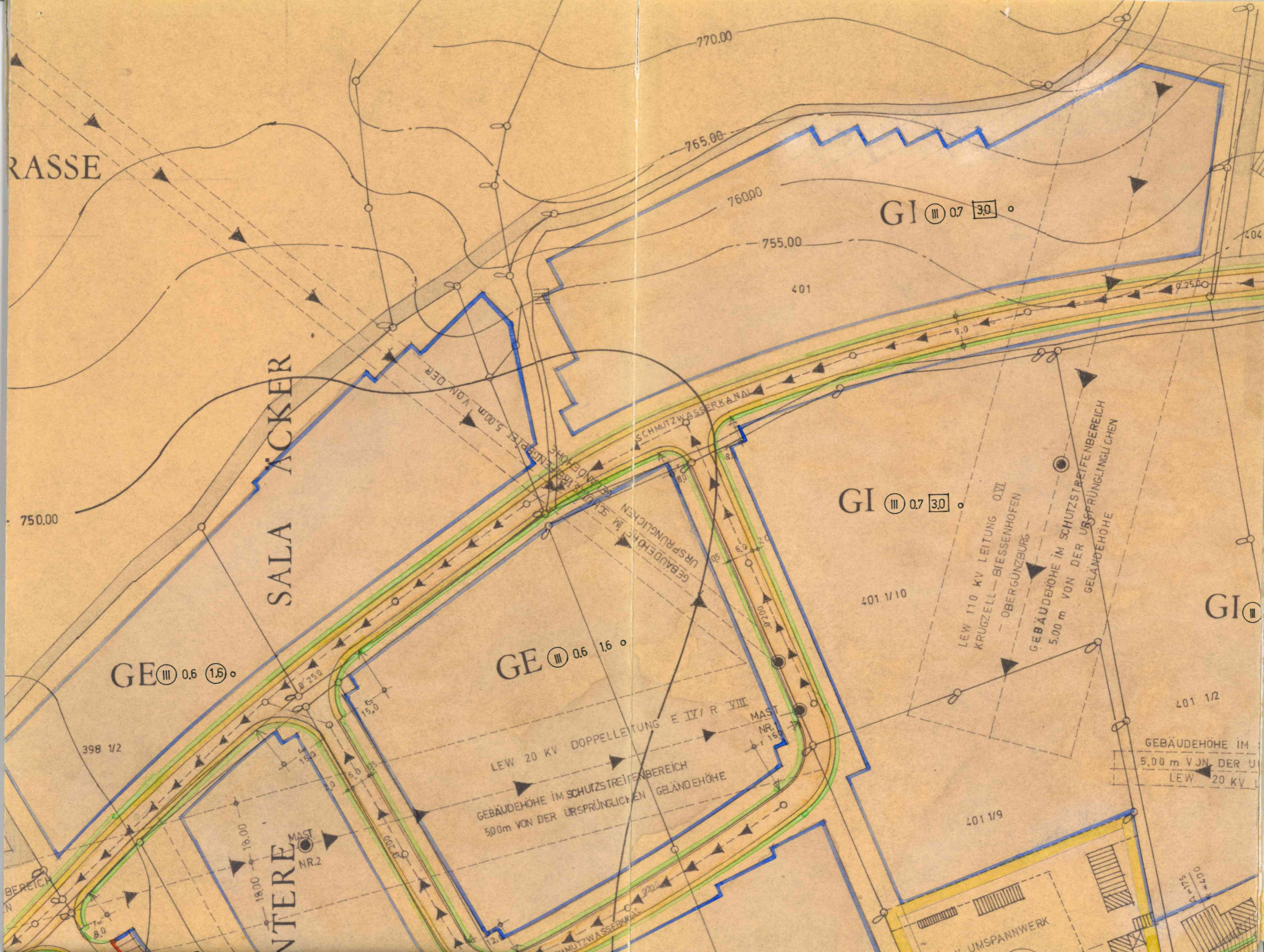
GEBÄUDEHÖHE IM
5,00 m VJN. DER U
LEW 20 KV

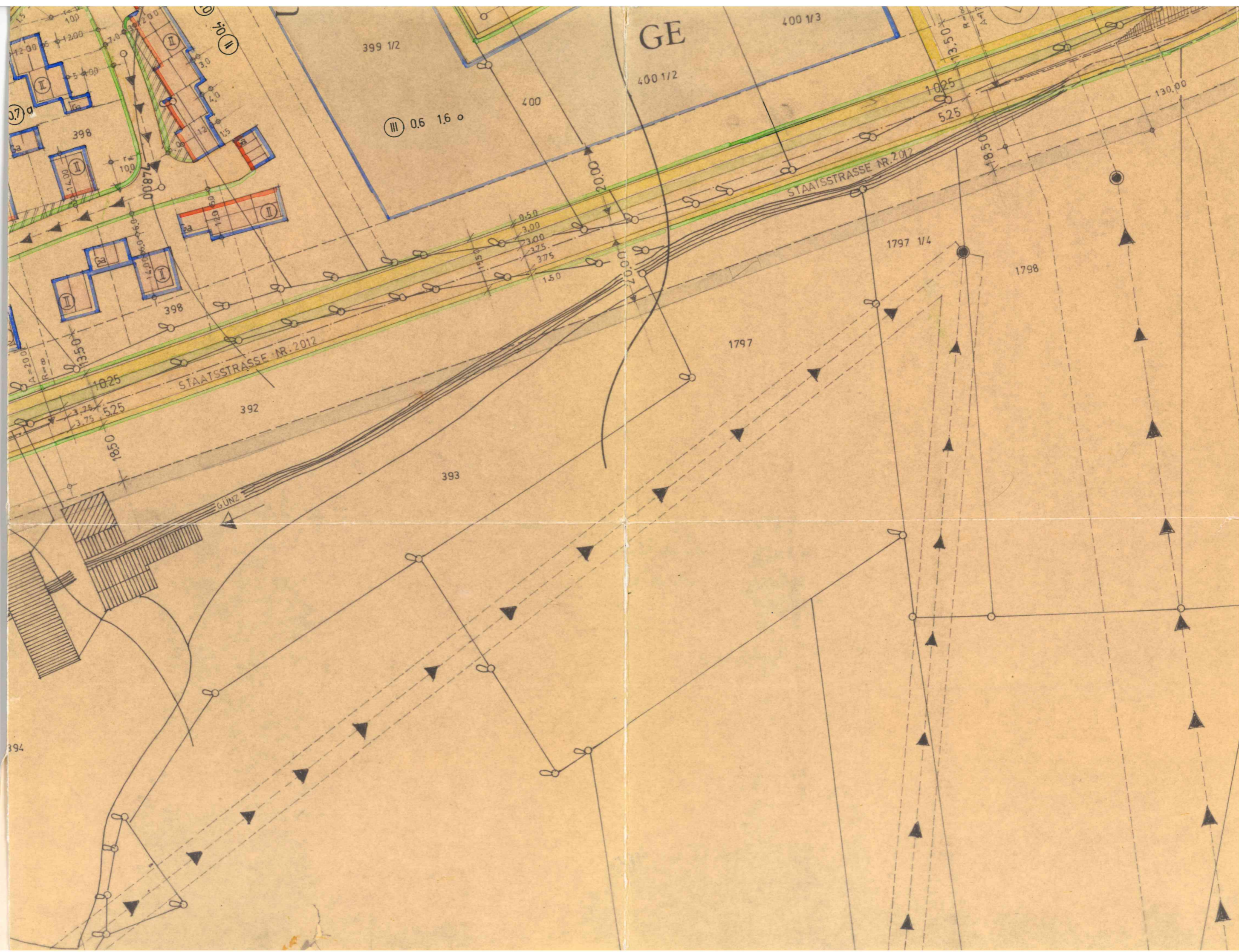
401 1/9

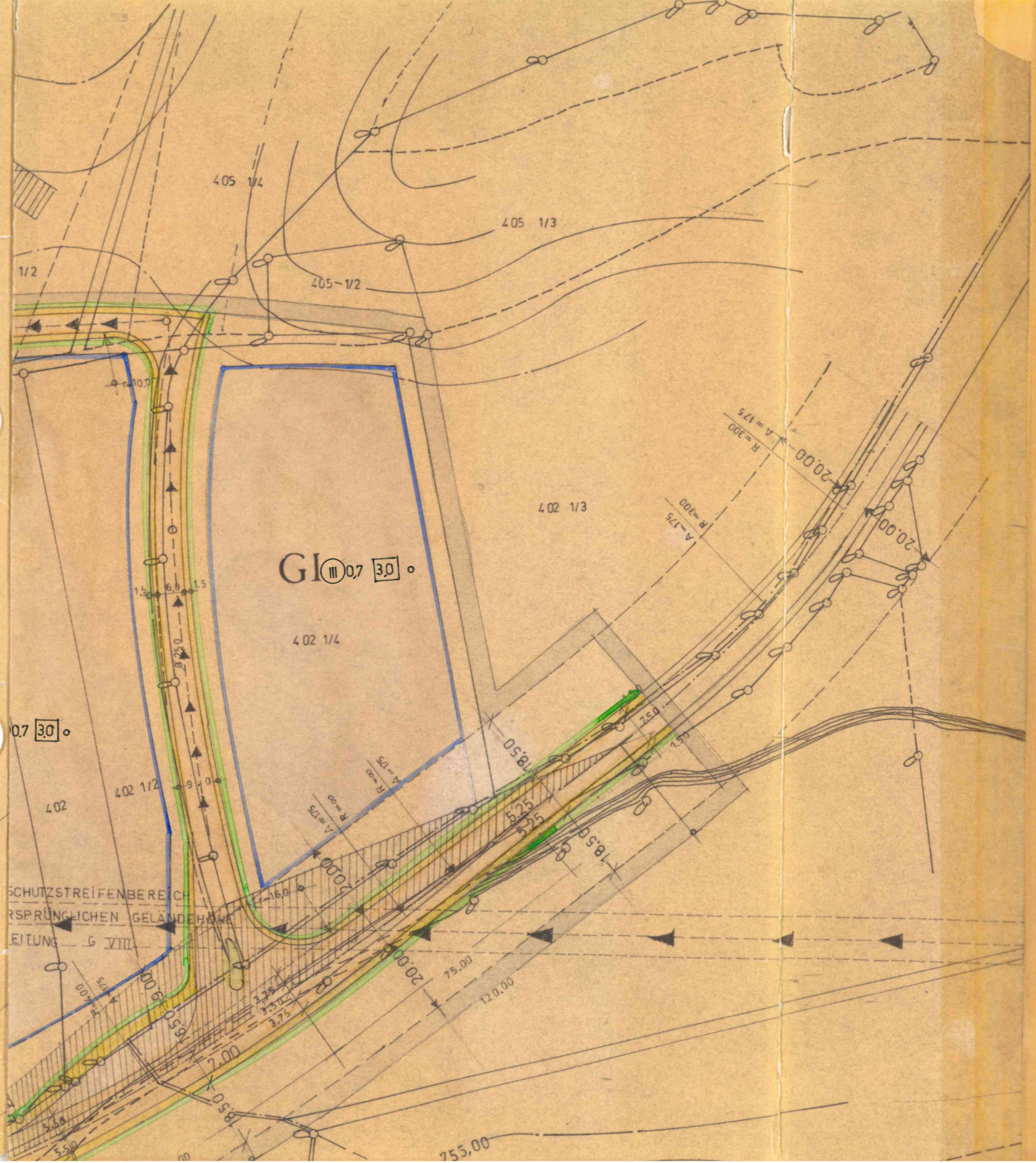
BEREICH

NTERE
MAST
NR. 2

UMSPANNWERK







GEMEINDE OBERGÜNZBURG

GEMEINDE IMMENTHAL

120.00

760.00

777.00

773.00

N

O

S

W














GE ÄNDERT 15.4.1970.

LANDRATSAMT MARTOBERDORF
BAUABTEILUNG 22JANUAR 1968

Lederer
Otto Lederer Architekt DAJ.

ZEICHENERKLÄRUNG

A. FÜR DIE FESTSETZUNGEN.

-  Straßenbegrenzungslinie,
Begrenzung sonstiger Verkehrsflächen
-  Baulinie
-  Baugrenze
-  Zahl der Vollgeschosse (zwingend)
Dachneigung 25° bis 30°
-  Firstrichtung
-  Verkehrsflächen
-  Grünflächen
-  Gewerbegebiet
-  Industriegebiet
-  Flächen ohne Einfriedung
-  Hochspannungsfreileitung, Führung oberirdischer
Versorgungsanlagen
-  Sichtdreieck
-  mit Geh-, Fahr- und Leitungsrechten
zu belastende Flächen

0,4 GRUNDFLÄCHENZAHL

0,7 GESCHOSSFLÄCHENZAHL

3,0 BAUMASSENZAHL

o OFFENE BAUWEISE

g GESCHLOSSENE BAUWEISE

Der Entwurf des Bebauungsplanes wurde mit
der Begründung gemäß § 2 Abs. 6 BBauG
vom ..27.3.1969..... bis 30.4.1969.....
in Obergünzburg öffentlich ausgelegt.

Obergünzburg, den ..7.5.1969.....

Ollinger
.....
Bürgermeister



Der Entwurf des Bebauungsplanes wurde
mit der Begründung gemäß § 2 Abs. 6 BBauG
vom8.5.1969..... bis 8.6.1969.....
in Immenthal öffentlich ausgelegt.

Immenthal, den ..18.6.1969.....


Hausberg
.....
Bürgermeister



Die Marktgemeinde Obergünzburg hat mit
Beschluß des Marktrates vom ..13.5.1970...
den Bebauungsplan gemäß § 10 BBauG als
Satzung beschlossen.

Obergünzburg, den ..17.5.1970.....

Ollinger
.....
Bürgermeister

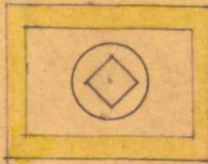


Die Gemeinde Immenthal hat mit Beschluß
des Gemeinderates vom ..16.3.1969.....
den Bebauungsplan gemäß § 10 BBauG als
Satzung beschlossen.

Immenthal, den ..18.6.1969.....

Hausberg
.....
Bürgermeister



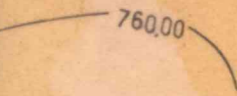


Umspannwerk




Grenze des Geltungsbereiches

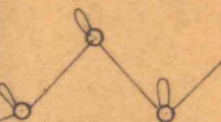
B. FÜR DIE HINWEISE



Höhenlinie



Gemeindegrenze



bestehende Grundstücksgrenzen



geplante Grundstücksgrenzen

129

Flurstücknummern



vorhandene Hauptgebäude




vorhandene Nebengebäude



Stellung der baulichen Anlagen



Flächen für Garagen



Unterteilung der Verkehrsflächen
(Straßenfläche, Gehweg)



Kanal

Die Regierung von Schwaben hat den
Bebauungsplan mit Entschließung vom
Nr. gemäß § 11 BBauG (in Verbindung
mit § 1 der Verordnung vom 17. Oktober 1963
GVBl. S. 194) genehmigt.

Augsburg, den

Regierung von Schwaben

I.A.

GENEHMIGT GEMÄSS § 11 BBauG MIT VERFÜGUNG

VOM 27.7.1970. NR. 7/601 - 2



MARKTOBERDORF DEN 27.7.1970.

LANDRATSAMT

I.A.

MÜLLER REG. RAT.

Der genehmigte Bebauungsplan wurde mit Begründung
vom 5.8.1970 bis 25.8.1970 in Obergünzburg
gemäß § 12 Satz 1 BBauG öffentlich ausgelegt.
Die Genehmigung und die Auslegung sind am 5.8.70
..... ortsüblich durch Aushang an der Amtstafel
bekanntgemacht worden. Der Bebauungsplan ist
damit nach § 12 Satz 3 BBauG rechtsverbindlich.

Obergünzburg, den 25.8.1970.....

Müller
Bürgermeister

