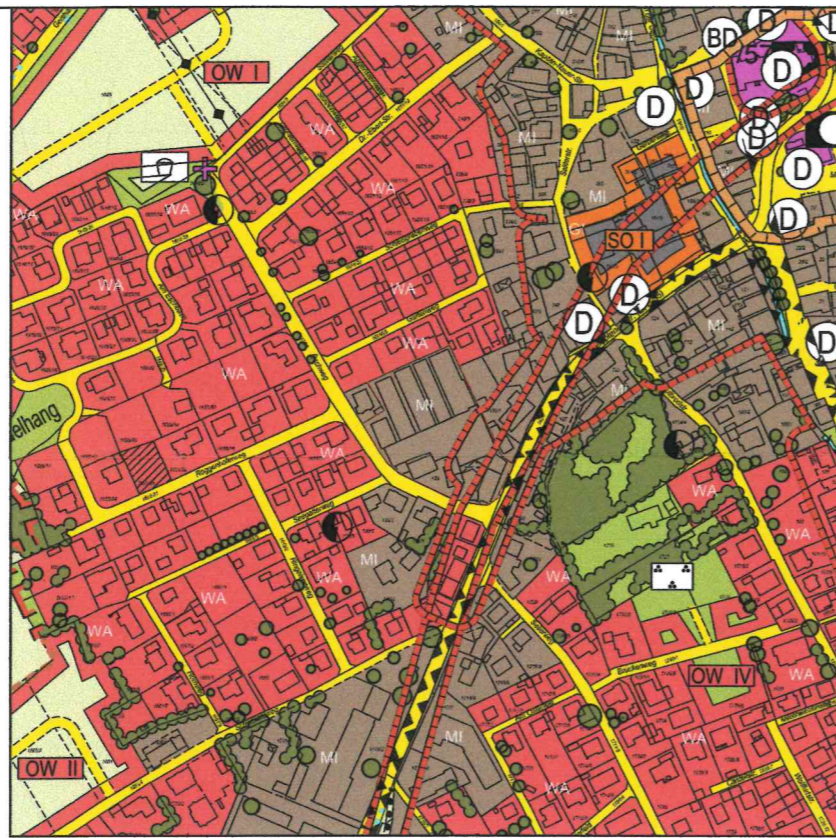


Markt Obergünzburg
Berichtigung des Flächennutzungsplanes
im Bereich des vorhabenbezogenen Bebauungsplanes
"Verbrauchermarkt und Floristikmarkt Öschweg"



Fassung vom 26.09.2014

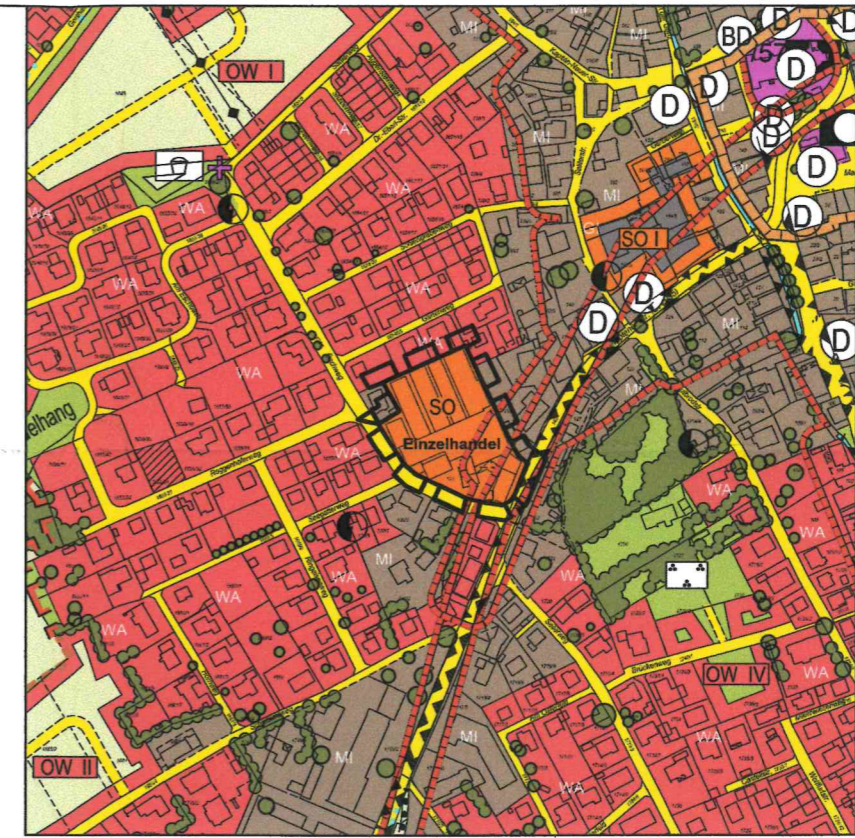
www.buerosieber.de



Stand vor der Berichtigung des
Flächennutzungsplanes

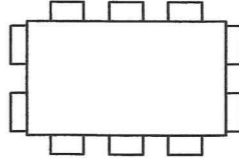


Zeichenerklärung vor der Berichtigung

-  Gemischte Baufläche als Mischgebiet (MI)
-  Bodendenkmal laut Denkmalliste



Berichtigung des Flächennutzungsplanes
im Bereich des vorhabenbezogenen
Bebauungsplanes "Verbrauchermarkt und
Floristikmarkt Öschweg"

Zeichenerklärung nach der Berichtigung:

-  Geltungsbereich der Berichtigung
-  Sonderbaufläche Einzelhandel
-  Bodendenkmal laut Denkmalliste