



Wasserleitung

ERWEITERUNG

ERWEITERUNG

MÖGLICHE ERWEITERUNG

A) FESTSETZUNGEN

ZEICHENERKLÄRUNG

GELTUNGSBEREICH

STRASSENBEREICH

10

0

829

1520

1520

1520

1520

1520

1520

1520

1520

1520

1520

1520


1520

ERWEITERUNG

b

ZEICHENERKLÄRUNG

A) FESTSETZUNGEN


 GELTUNGSBEREICH


 BAUGRENZE

I ZAHL DER VOLLGESCHOSSE ZWINGEND

II 2 VOLLGESCHOSSE, VON DENEN EINES IM NUR TALSEITIG SICHTBAREN UNTERGESCHOSS LIEGT

SD SAITELDACH

 FÜR STRICHTUNG

 FLÄCHEN OHNE EINFRIEDUNG

 GRÜNFLÄCHEN

WA ALLGEMEINES WOHNGEBIET

 NUR EINZELHÄUSER ZULÄSSIG


 STRASSEN BEGRENZUNGSLINIE


ST STELLPLÄTZE

Ga GARAGEN

 STRASSENVERKEHRSPFLÄCHEN

 MASSANGABE

 BÄUME ZU PFLANZEN

 FLÄCHEN BEI DENEN AUFLAGEN DES FACHBERATERS FÜR GARTENBAU UND LANDSCHAFTSPFLEGE ZUR ANPFLANZUNG VON GROSSGRÜN ZU BEACHTEN SIND

 HOCHSPANNUNGSFREILEITUNG MIT SCHUTZSTREIFEN

 UMFORMSTATION

 SICHTWINKEL MIT MASSANGABE

e

B) HINWEISE

 VORHANDENE GEBÄUDE


 VORSCHLAG ZUR STELLUNG DER BAULICHEN ANLAGEN

 FLÄCHEN FÜR GARAGEN


652 FLURNUMMERN

 VORGESCHLAGENE GRUNDSTÜCKSGR

 BESTEHENDE GRUNDSTÜCKSGREN


 UNTERTEILUNG DER VERKEHRSPFLÄCH (STRASSENFLÄCHE UND GEHWEG)

 1m HÖHENSCHICHTLINIEN



DER ENTWURF DES BEBAUUNGSPLANES WURDE MIT DER BEGRÜNDUNG GEM. § 2 ABS. 6 BBaug VOM 02. Mai 1980 BIS 03. Juni 1980 IN Der Marktverwaltung in Obergünzburg ÖFFENTLICH AUSGELEGT

r



OBERGÜNZBURG, DEN 04.08.1981

BÜRGERMEISTER

DIE MARKTGEMEINSCHAFT OBERGÜNZBURG HAT MIT BESCHLUSS DES GEMEINDERATES VOM 02.02.1981 DEN BEBAUUNGSPLAN GEMÄSS § 10 BBaug ALS SATZUNG BESCHLOSSEN

e



OBERGÜNZBURG, DEN 04.08.1981


BÜRGERMEISTER

Das Landratsamt Ostallgäu hat den Bebauungsplan mit Bescheid vom 12.05.1981 Az: V/501-Ze-610-7/2 gemäß § 11 BBauG in Verbindung mit § 3 Abs. 1 der Delegationsverordnung zum BBauG vom 4. Juli 1978 (GVBl S.432) genehmigt.

Marktoberdorf, 22.12.1981

LANDRATSAMT OSTALLGÄU
I.A.

Priegel
Regierungsrat



Die Genehmigung des Bebauungsplanes wurde am 21.1.82 gem. § 12 Satz 1 BBauG öffentlich bekanntgemacht, mit dem Hinweis, daß der Bebauungsplan mit der Begründung nach Ablauf der Bekanntmachung in der Gemeindekanzlei auf Dauer für jedermann während der Amtsstunden zur öffentlichen Einsichtnahme bereitgehalten wird.

Mit dieser Bekanntmachung wurde der Bebauungsplan nach § 12 Satz 3 BBauG rechtsverbindlich.

OBERGÜNZBURG, DEN

08.04.82

OBERGÜNZBURG, DEN 08.04.82



BÜRGERMEISTER

B E B A U U N G S P L A N EBERSBACH AM THEINBERG MARKTGEMD. OBERGÜNZBURG LANDKREIS OSTALLGÄU

M A S S T A B = : 1 0 0 0
EBERSBACH DEN 30.5.76. DER PLANFERTIGER
GEÄNDERT AM 9.1.1979.

AM 7.8.1979.
AM 29.3.1980.

Ernst Dörmüller
8961 Ebersbach Wilhelmsstr. 39
Tel. 08371/118

1100

